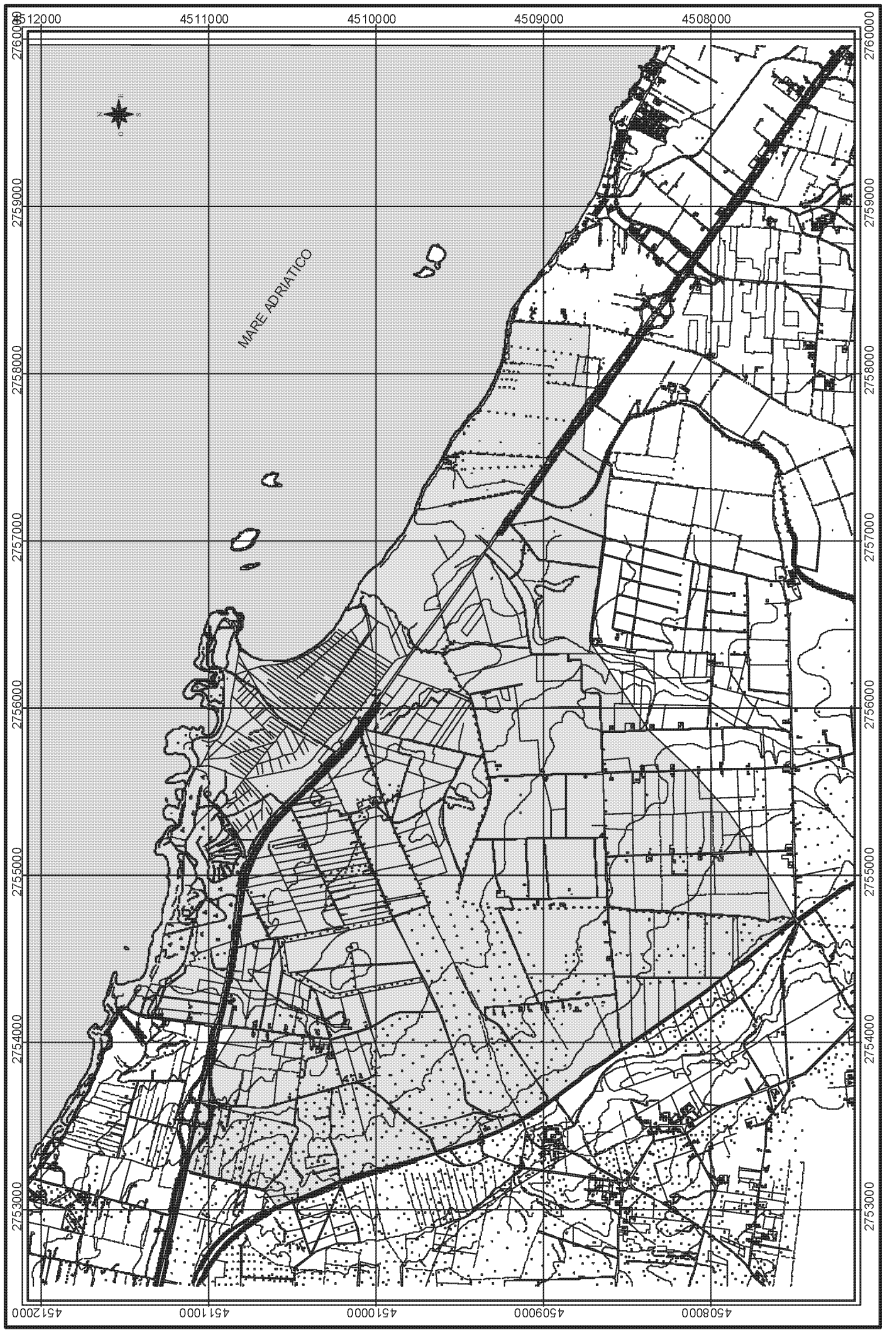


*Piano di Gestione quinquennale della riserva
naturale statale di Torre Guaceto
e del S.I.C. "Torre Guaceto e Macchia S. Giovanni"
(IT9140005)*



**PIANO DI GESTIONE DELLA RISERVA NATURALE DELLO STATO DI TORRE GUACETO
E DEL S.I.C. "TORRE GUACETO E MACCHIA S.GIOVANNI" (IT 9140005)
ANALISI DEGLI STRUMENTI URBANISTICI COMUNALI
E DI PIANIFICAZIONE SOVRAORDINATA**


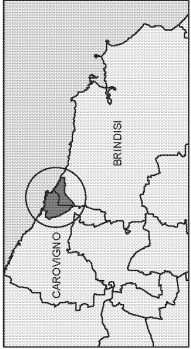


CONSORZIO DI GESTIONE DI TORRE GUACETO
COMUNE DI CAROVIGNO - COMUNE DI BRINDISI - W. EDUPE F.I.R.I.T.A.L.I.A.

ALLEGATO 1
SCALA 1:25.000

- PREVISIONI DEL P.R.G. DEL COMUNE DI BRINDISI E DEL P.d.F. DEL COMUNE DI CAROVIGNO RELATIVE ALLE AREE DELLA RISERVA ED ALLE ZONE LIMITROFE
- VINCOLI DI TUTELA PAESAGGISTICO-AMBIENTALI
- AMBITI TERRITORIALI ESTESI ED AMBITI TERRITORIALI DISTINTI DEL P.U.T.T. PAESAGGIO - REGIONE PUGLIA
- VERIFICA E PROPOSTE DI INTEGRAZIONE E DI MODIFICA DEGLI AMBITI TERRITORIALI DISTINTI

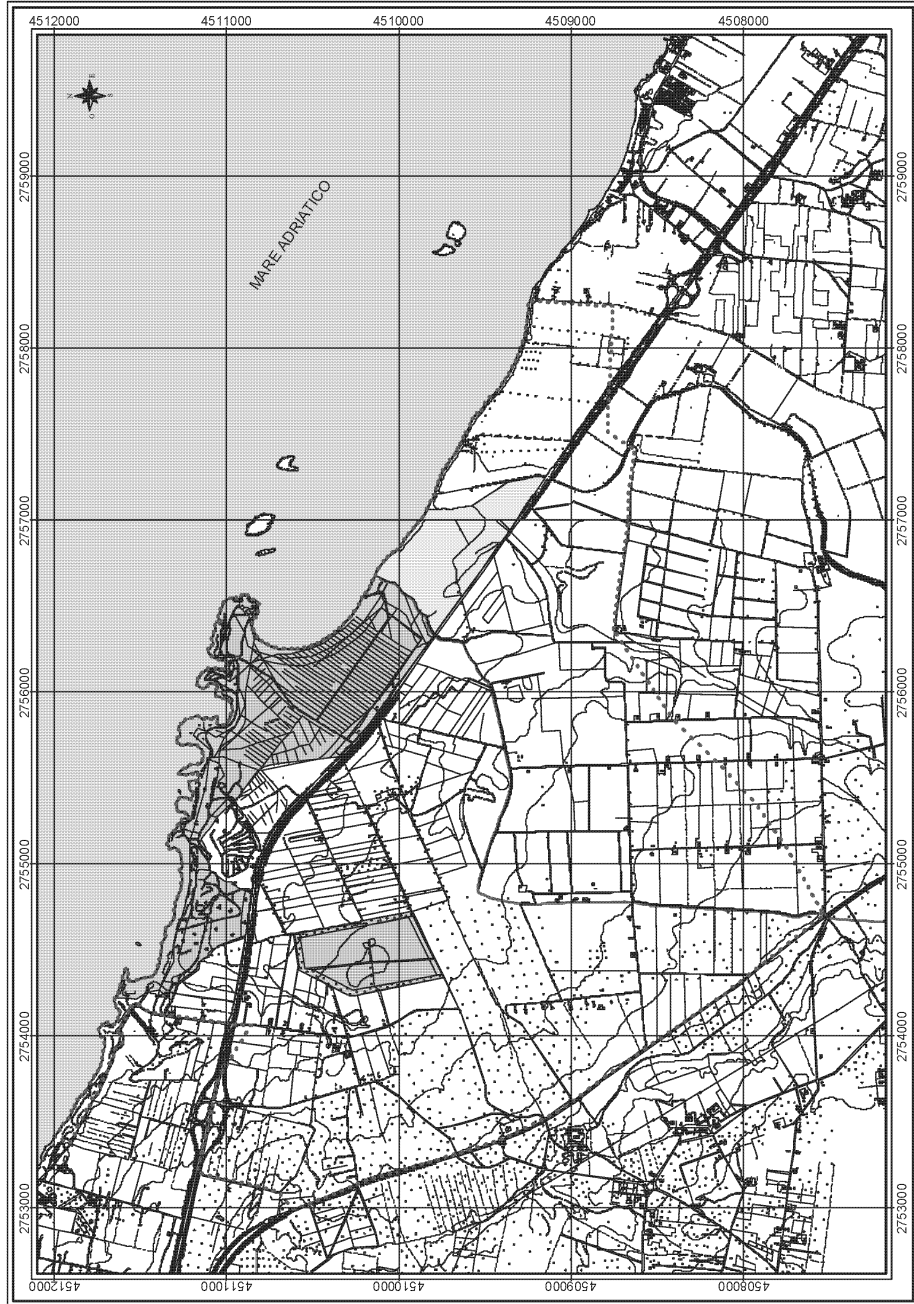
IL COORDINATORE
CONFERENZA SCIENTIFICA
ELABORAZIONE
COLLABORAZIONE
EDIZIONE
Dott. ALESSANDRO CIOCCOLIELLA
Prof. ADRIANO RAOCELLA
Consulenza Tecnica e di Coordinamento
Arch. FILIPPO RIZZO
Arch. NICOLA COTTONE
Prof. SERGIO SCARFIA



**PIANO DI GESTIONE DELLA RISERVA NATURALE DELLO STATO DI TORRE GUACETO
E DEL S.I.C. DI TORRE GUACETO E MACCHIA S.GIOVANNI (IT 9140005)
ANALISI DEGLI STRUMENTI URBANISTICI VIGENTI**



Ministero dell'Ambiente,
e della Tutela del Territorio e del Mare
Direzionale Pianificazione Natura



CONSORZIO DI GESTIONE DI TORRE GUACETO
COMUNE DI CAROVIGNO - COMUNE DI BRINDISI - WORLD WILDLIFE FUND (WWF)

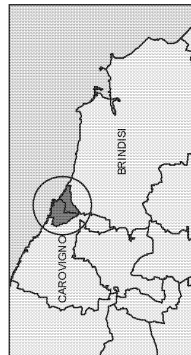
ALLEGATO 1/A

COMUNE DI CAROVIGNO -
CLASSIFICAZIONE DI ZONE
URBANISTICHE - P.d.F.


COMUNE DI BRINDISI -
CLASSIFICAZIONI DI ZONE
URBANISTICHE - P.R.G.

P.d.F. CAROVIGNO	
	VIAICOLO ARCHEOLOGICO
	AREE A VERDE PUBBLICO
	VERDE AGRICOLO
	ZONE A DESTINAZIONE TURISTICA
	AREE IDROMANIA
P.R.G. BRINDISI	
	ZONA A - AGRICOLA
	ZONA M PA - PARCHI URBANI
	CONFINE RISERVA
	CONFINE COMUNALE

IL COORDINATORE:
Dott. ALESSANDRO CICCOLELLA
Prof. ADRIANO PANGIELLA
CONSULENZA SCIENTIFICA
CONSULENZA TECNICA E DI COORDINAMENTO
Arch. FULVIO RIZZO
Arch. ANGELO MONTI
Arch. ANGETTA COZZI
Arch. SERGIO SCARDA
Editing: Arch. SERGIO SCARDA



SCALA 1:25.000



**PIANO DI GESTIONE DELLA RISERVA NATURALE DELLO STATO DI TORRE GUACETO
E DEL S.I.C. "TORRE GUACETO E MACCHIA S.GIOVANNI" (IT 9140005)**

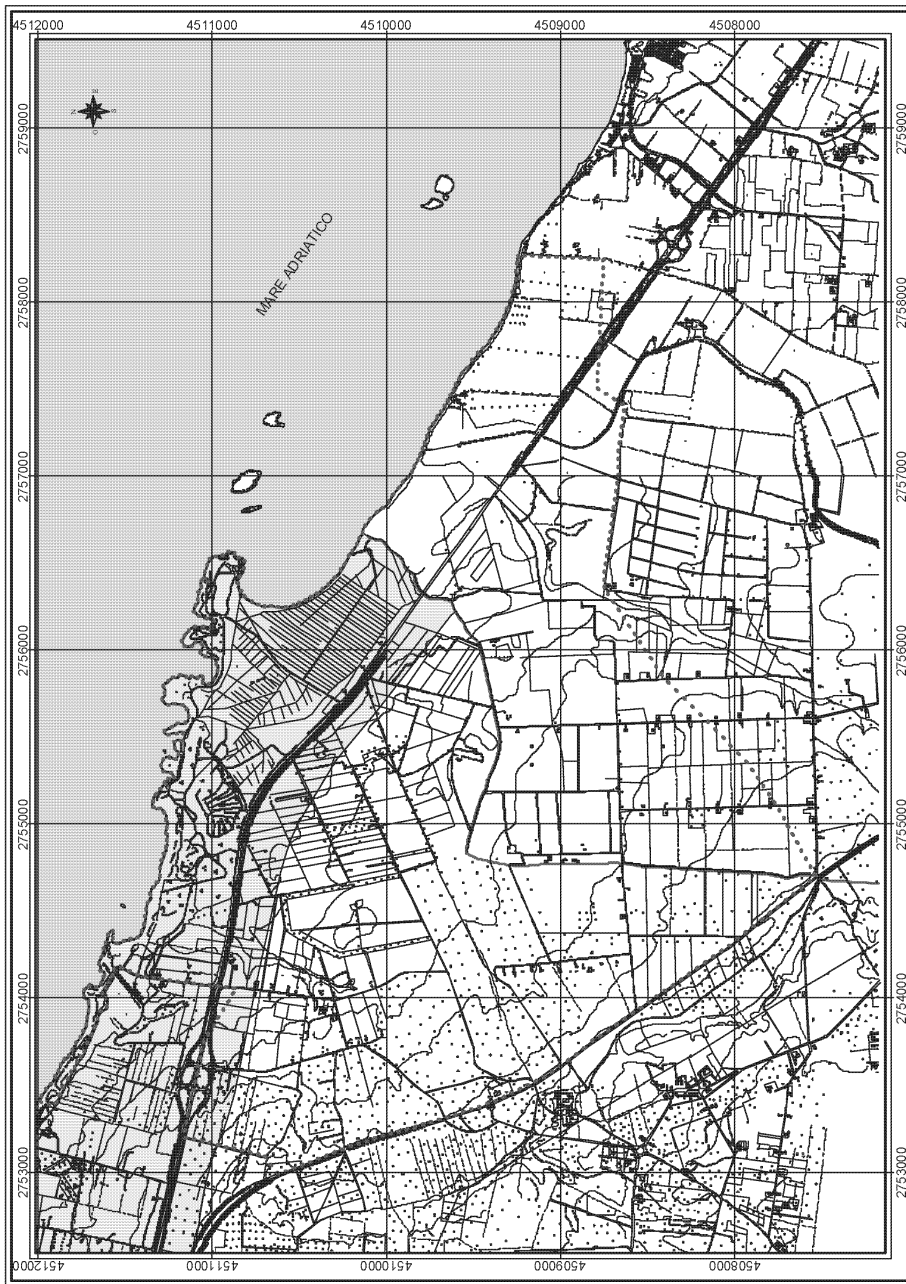
**PUTT PER IL PAESAGGIO - REGIONE PUGLIA
SERIE 01 - VINCOLI EX LEGGE 1497**



Ministero dell'Ambiente
della Tutela del Territorio
e del Mare



Comune di Torre Guaceto



CONSORZIO DI GESTIONE DI TORRE GUACETO
COMUNE DI CAROVIGNO - COMUNE DI BRINDISI WORLD - WILDLIFE FUND ITALIA

ALLEGATO 1/B

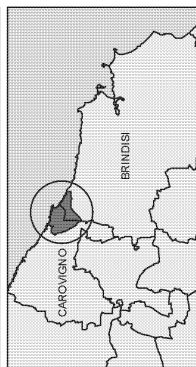
INDIVIDUAZIONE AMBITI TERRITORIALI DISTINTI
COMPRESI NELLA RISERVA DI TORRE GUACETO
PERIMETRO CAROVIGNO - P.U.T.T. REGIONE PUGLIA
PERIMETRO BRINDISI - P.U.T.T. REGIONE PUGLIA

VINCOLI EX LEGGE N° 1497/39

- VINCOLI EX LEGGE N° 1497/39
- CONFINE RISERVA
- CONFINE COMUNALE

IL COORDINATORE
CONSULENZA SCIENTIFICA
CONSULENZA TECNICA E DI COORDINAMENTO:
BARBARA BIANCHI
COLLABORAZIONE
BOFFA

DIR. ALESSANDRO CIRIOLELLA
Prof. ADRIANO FACOLELLA
Area FULVIO RIZZO
Area INCEPIA CORRE
Ing. SERGIO SURPETA



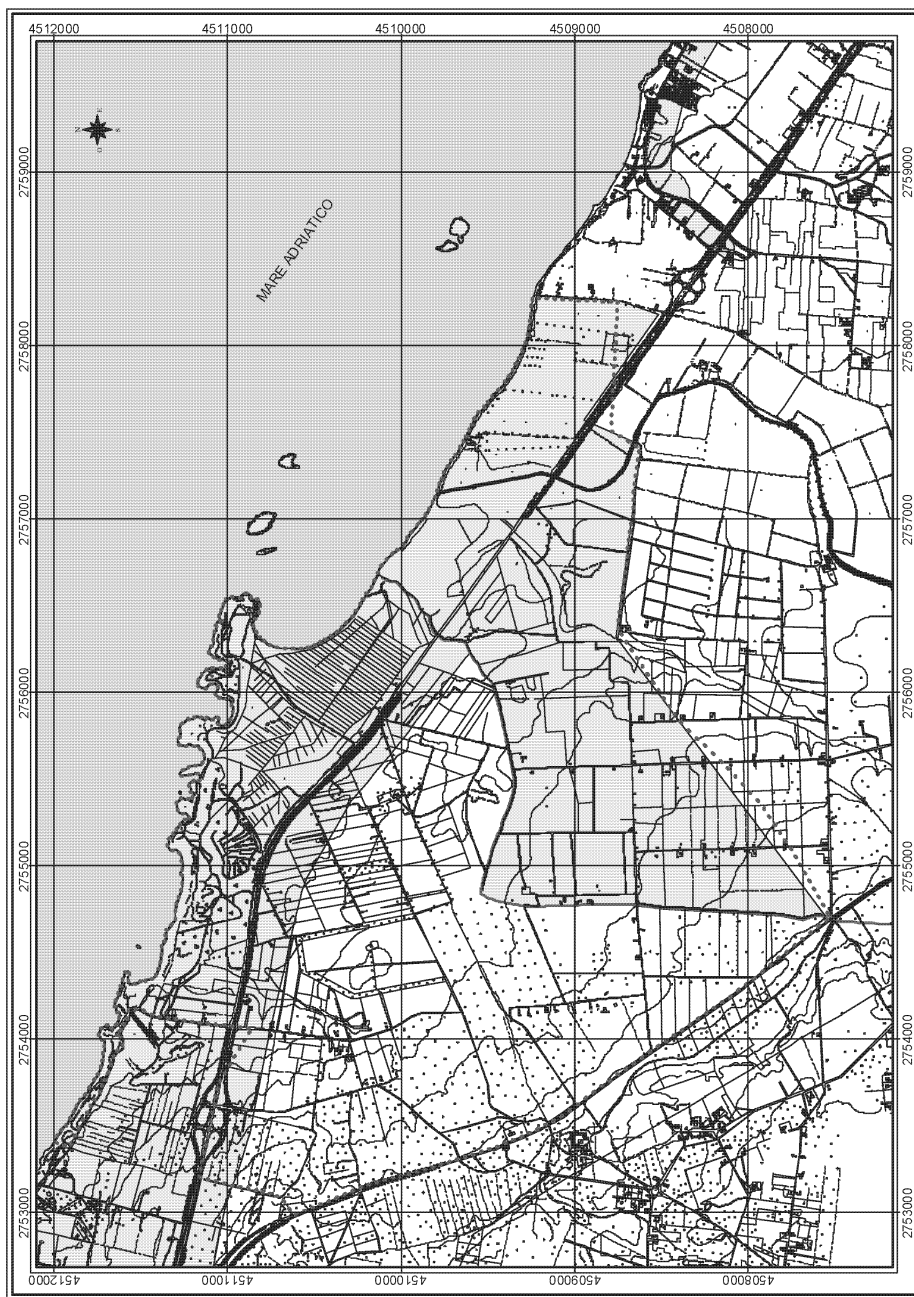
SCALA 1:25.000



**PIANO DI GESTIONE DELLA RISERVA NATURALE DELLO STATO DI TORRE GUACETO
E DEL S.I.C. "TORRE GUACETO E MACCHIA S.GIOVANNI" (IT 9140005)
PUTT PER IL PAESAGGIO - REGIONE PUGLIA
SERIE 02 - DECRETI GALASSO E ACQUE PUBBLICHE**

Torre Guaceto
Consorzio di gestione della riserva naturale dello Stato di Torre Guaceto e del S.I.C. "Torre Guaceto e Macchia S. Giovanni" (IT 9140005)

Consorzio di gestione di Torre Guaceto
e della Macchia del Ferruccio e dell'Isola
DIREZIONE PUGLIA DELLA ITALIA



CONSORZIO DI GESTIONE DI TORRE GUACETO
COMUNE DI CAROVIGNO - COMITATI BRINDISI WORLD - WILDLIFE FUND ITALIA

ALLEGATO 1/C

INDIVIDUAZIONE AMBITI TERRITORIALI DISTINTI
COMPRESI NELLA RISERVA DI TORRE GUACETO
PERIMETRO CAROVIGNO - P.U.T.T. REGIONE PUGLIA
PERIMETRO BRINDISI - PROPOSTE DI MODIFICA DEL
COMUNE DI BRINDISI

DECRETI GALASSO

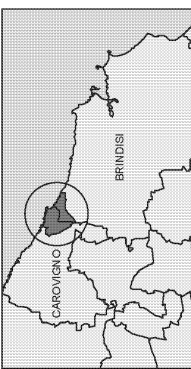
- TORRE GUACETO (CAROVIGNO)
- TORRE GUACETO (BRINDISI)
- ZONA APNA/PUNTA FERRE (BRINDISI)

ACQUE PUBBLICHE


- CANALE REALE
- CANALE APANI
- CONFINI RISERVA
- CONFINI COMUNALE

IL COORDINATORE
CONSULENZA SCIENTIFICA
ELABORAZIONE
COLLABORAZIONE
EDITING

DOTT. ALESSANDRO COCCOLIELLA
Prof. ADRIANO PAOLIELLA
Arch. FULVIO RIZZO
Arch. NICOLA CONTE
ING. SERGIO SCARDIA



SCALA 1:25.000

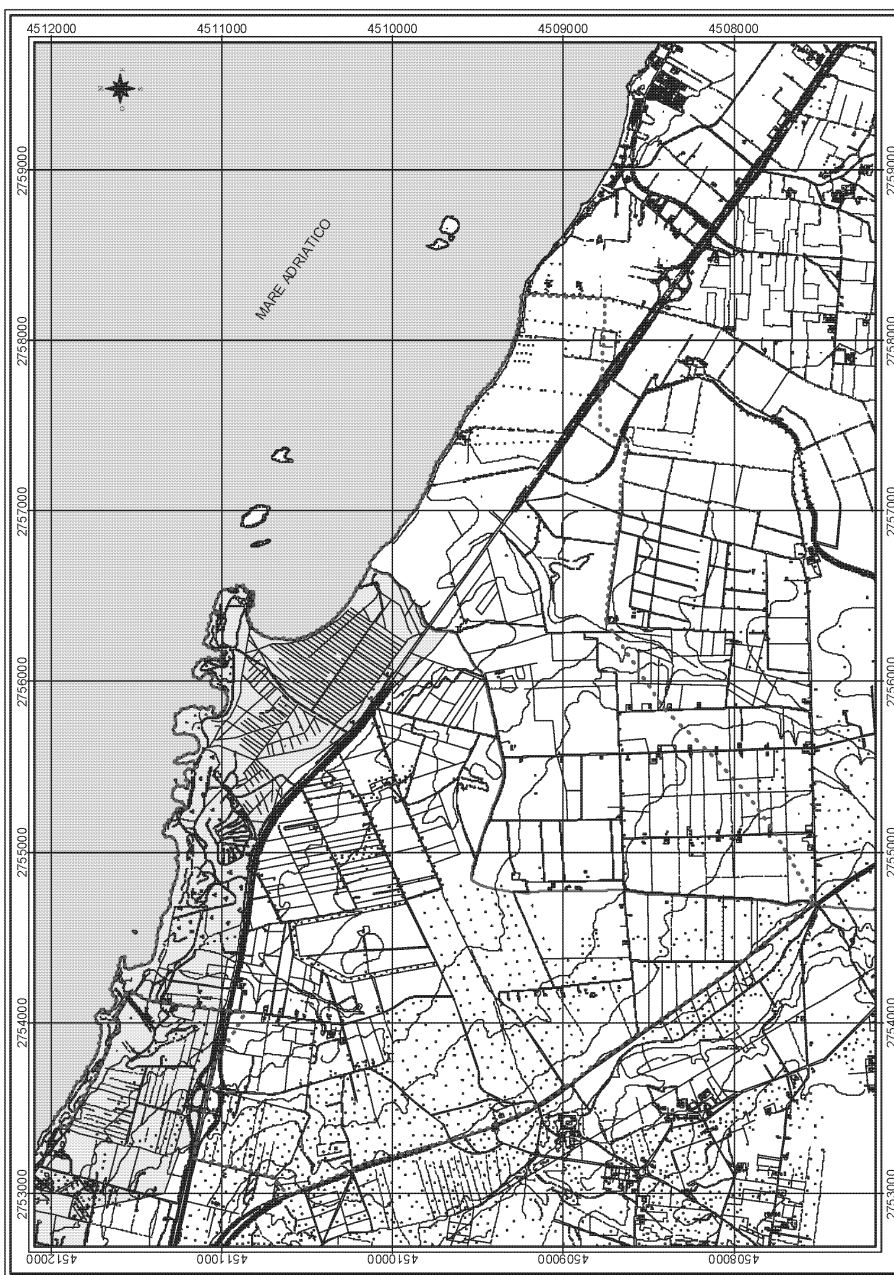


**PIANO DI GESTIONE DELLA RISERVA NATURALE DELLO STATO DI TORRE GUACETO
E DEL S.I.C. "TORRE GUACETO E MACCHIA S.GIOVANNI" (IT 9140005)**

**PUTT PER IL PAESAGGIO - REGIONE PUGLIA
SERIE 03 - VINCOLI IDROGEOLOGICI**

Ministero dell'Ambiente
e della Tutela del Territorio
e del Mare
Direz. Provinciale della Natura

Direzione Provinciale di
Torre Guaceto
MONTABATE S. GIOVANNI (BARI) - 74100



CONSORZIO DI GESTIONE DI TORRE GUACETO
COMUNE DI CAROVIGNO - COMUNE DI BRINDISI - WORLD - WILDLIFE FUND ITALIA

ALLEGATO 1/D


INDIVIDUAZIONE AMBITI TERRITORIALI DISTINTI
COMPRESI NELLA RISERVA DI TORRE GUACETO
PERIMETRO CAROVIGNO - P.U.T.T. REGIONE PUGLIA
PERIMETRO BRINDISI - P.U.T.T. REGIONE PUGLIA

IL COORDINATORE
CONSULENZA SCIENTIFICA
ELABORAZIONE
COLLABORAZIONE
EDITING

DR. ALESSANDRO CICCOLELLA
Prof. ADRIANO PAOLELLA
CONSULENZA TECNICA E DI COORDINAMENTO: Avv. FULVIO RIZZO
Avv. FULVIO RIZZO
Avv. NICOLA COTTE
Ing. SERGIO SCARDA

BRINDISI
CAROVIGNO

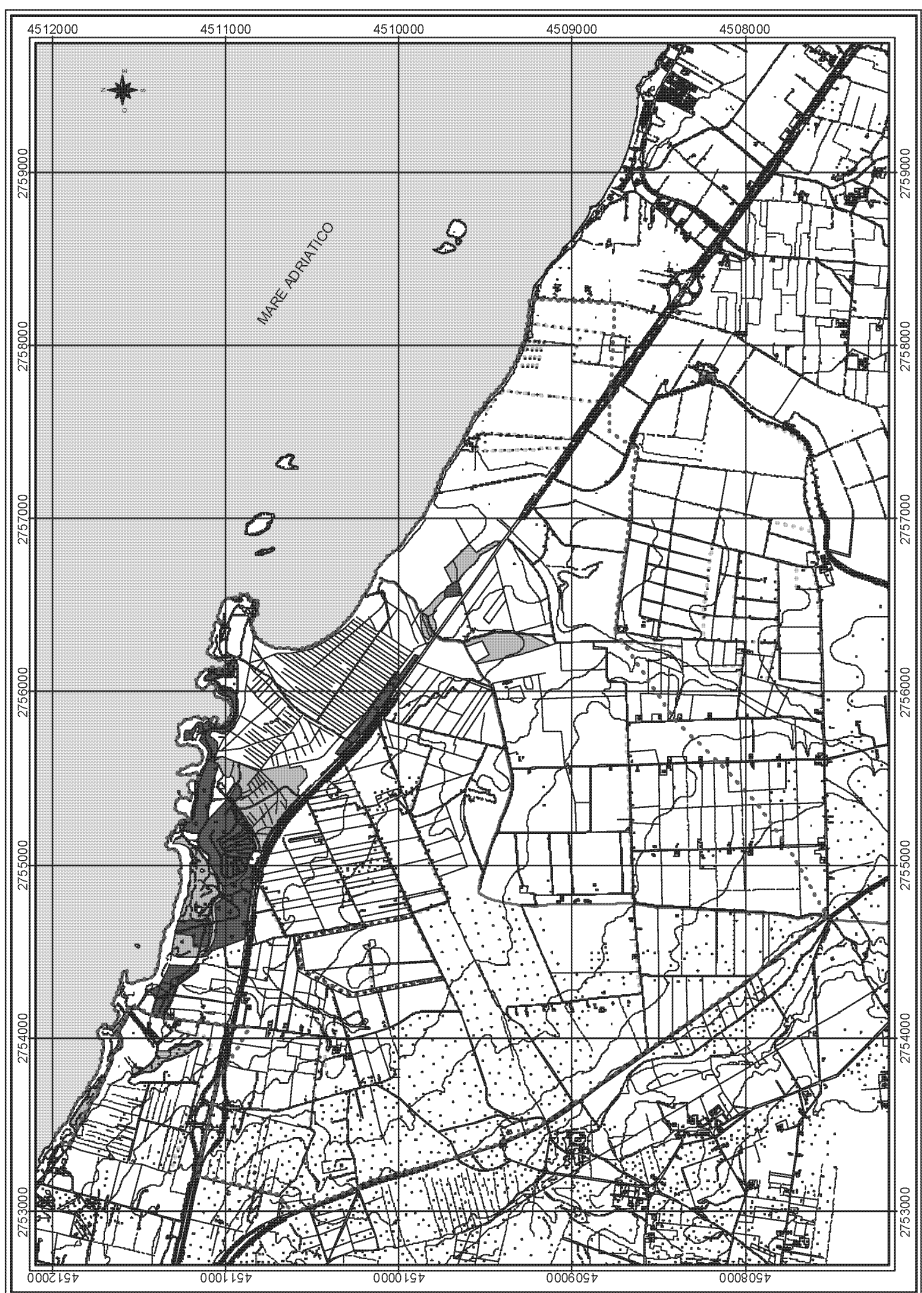
SCALA 1:25.000



PIANO DI GESTIONE DELLA RISERVA NATURALE DELLO STATO DI TORRE GUACETO E DEL S.I.C. "TORRE GUACETO E MACCHIA S.GIOVANNI" (IT 9140005) PUTT PER IL PAESAGGIO - REGIONE PUGLIA
SERIE 04 - BOSCHI - MACCHIA - MACCHIA - BIOTOP - PARCHI


 Ministero Agricoltura, Pesca e Foreste
 Direzione Provinciale della Natura


 Comune di Torre Guaceto
 Via Roma, 10 - 72015 Torre Guaceto (BR)

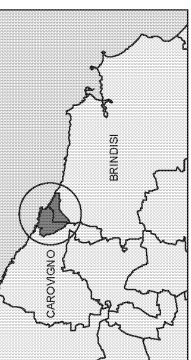


CONSORZIO DI GESTIONE DI TORRE GUACETO
 COMUNE DI CAROVIGNO - COMUNE DI BRINDISI WORLD - WILDLIFE FUND ITALIA


ALLEGATO 1/E
 INDIVIDUAZIONE AMBITI TERRITORIALI DISTINTI COMPRESI NELLA RISERVA DI TORRE GUACETO PERIMETRO CAROVIGNO - PROPOSTE DI INTEGRAZIONE/ MODIFICA DEL CONSORZIO TORRE GUACETO
 PERIMETRO BRINDISI - PROPOSTE DI INTEGRAZIONE/ MODIFICA DEL CONSORZIO TORRE GUACETO

- FILARI**
- QUINTA A MACCHIA MEDITERRANEA
 - VIALI ALBERATI FRANGIVENTO
 - FILARI DI OLIVI PERIMETRALI
 - MACCHIA E GARGA
 - BOSCHI
 - CONFINI RISERVA
 - CONFINI COMUNALE

COORDINATORE: DOTT. ALESSANDRO CECCELLA
 CONSULENZA SCIENTIFICA: PAV. ADRIANO PAOLELLA
 CONSULENZA TECNICA E DI COORDINAMENTO: A.P.R. FULVIO RIZZO
 BARBARAZIONE: A.P.R. NICOLA CONTE
 COLLABORAZIONE: ING. SERGIO SCARDIA
 EDITING



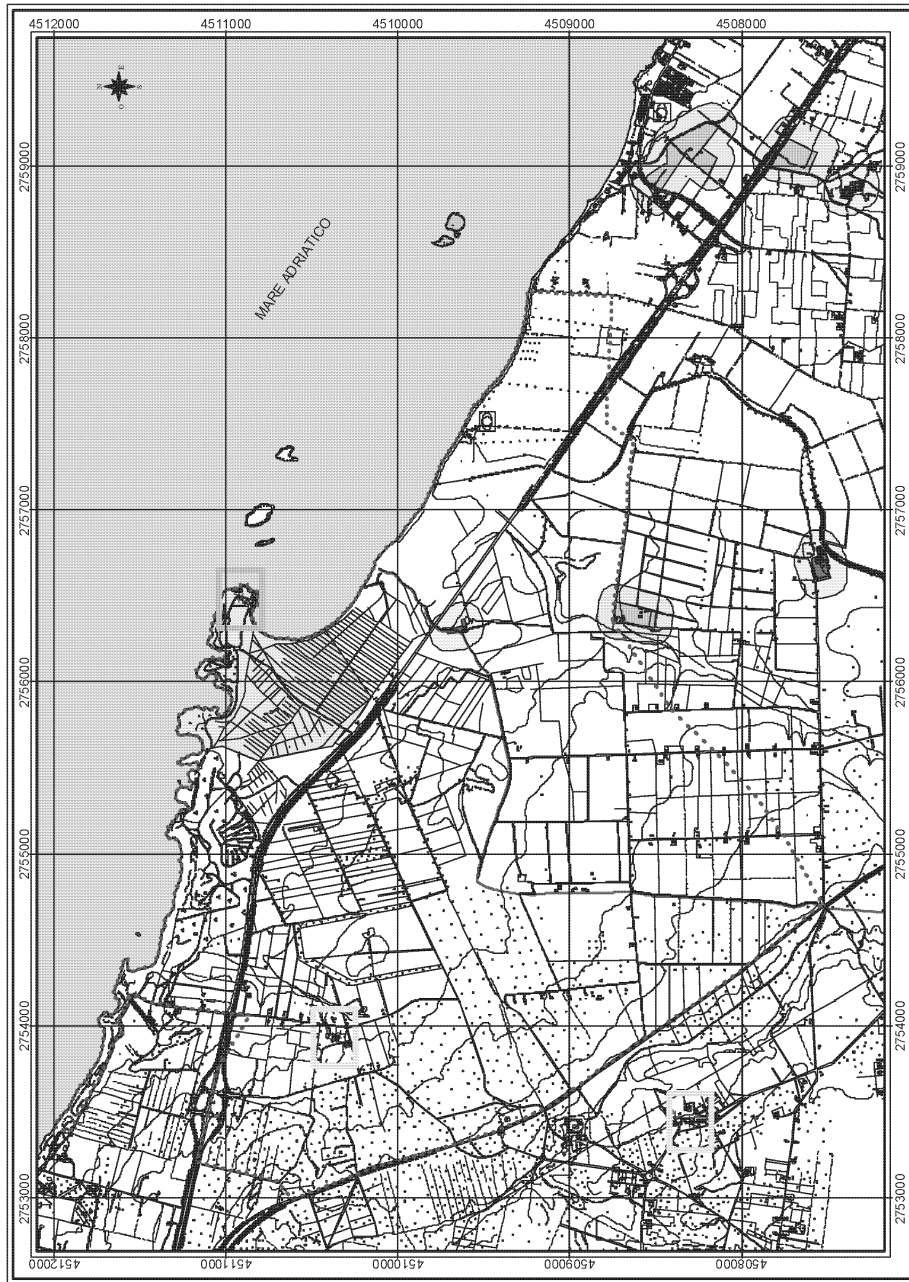
SCALA 1:25.000



**PIANO DI GESTIONE DELLA RISERVA NATURALE DELLO STATO DI TORRE GUACETO
E DEL S.I.C. "TORRE GUACETO E MACCHIA S.GIOVANNI" (IT 9140005)
PUTT PER IL PAESAGGIO - REGIONE PUGLIA
SERIE 05 - VINCOLI E SEGNALAZIONI ARCHITETTONICI - ARCHEOLOGICI**

Ministero delle Infrastrutture e
dello Sviluppo Economico
Direzione Provinciale delle Attività
e del Territorio

Dipartimento di Architettura
Torre Guaceto
Via S. Maria 100 - 72015 Brindisi (BR)



CONSORZIO DI GESTIONE DI TORRE GUACETO
COMUNE DI CAROVIGNO - COMUNE DI BRINDISI - WORLD - VIU LIFE FUND ITALIA


ALLEGATO 1/F

INDIVIDUAZIONE AMBITI TERRITORIALI DISTINTI
COMPRESI NELLA RISERVA DI TORRE GUACETO
PERIMETRO CAROVIGNO - P.U.T.T. REGIONE PUGLIA
PERIMETRO BRINDISI - PROPOSTE DI MODIFICA DEL
COMUNE DI BRINDISI

SCALA 1:25.000

<p>CAIRO VISIVO</p> <p>VINCOLI E SEGNALAZIONI</p> <ul style="list-style-type: none"> VINCOLI ARCHITETTONICI SEGNALAZIONE ARCHEOLOGICA VINCOLI ARCHEOLOGICI 	<p>SEMI GUTTURALI</p> <ul style="list-style-type: none"> TORRE GUACETO MASSERA SCARABOCCHIA CASTELLO DI SEFRANOVIA 	<p>BRINDISI</p> <ul style="list-style-type: none"> SEMI ARCHITETTONICI ESTERNI/INTERNI PAVI PANORAMICI AREA DI PERTINANZA AREA ANNESSA
<p>..... COMPRESI RISERVA COMPRESI COMUNALI</p>		
<p>IL COORDINATORE CONSIGLIERA SCIENTIFICA CONSULENZA TECNICA E DI COORDINAMENTO LABORAZIONE COLLABORAZIONE EDITING</p>		
<p>DOTT. ALESSANDRO CIOCCOLELLA P.M. ADRIANO PAOLELLA Arch. FILIPPO RIZZO Arch. NICOLA CONTE Ing. SERGIO SCARDA</p>		

BRINDISI
CAROVIGNO



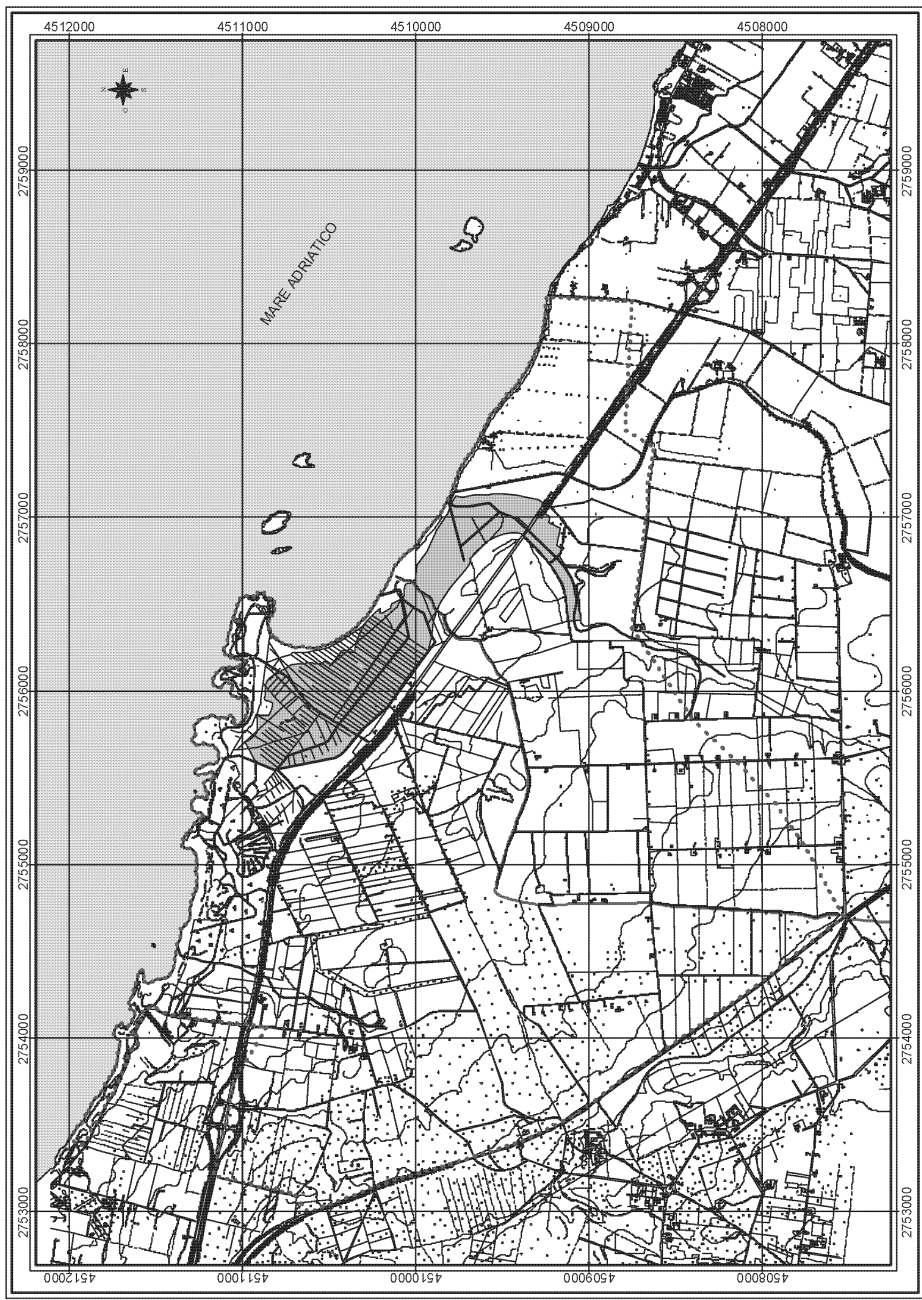
**PIANO DI GESTIONE DELLA RISERVA NATURALE DELLO STATO DI TORRE GUACETO
E DEL S.I.C. "TORRE GUACETO E MACCHIA S.GIOVANNI" (IT 9140005)
PUTT PER IL PAESAGGIO - REGIONE PUGLIA
SERIE 06 - IDROLOGIA SUPERFICIALE**



Ministero dell'Ambiente,
Territorio e Mare
Direzione Provinciale della Natura



Comune di Torre Guaceto



CONSORZIO DI GESTIONE DI TORRE GUACETO
COMUNE DI CAROVIGNO - COMUNE DI BRINDISI WORLD - WILDLIFE FUND ITALIA

ALLEGATO 1/G

INDIVIDUAZIONE AMBITI TERRITORIALI DISTINTI COMPRESI NELLA RISERVA DI TORRE GUACETO

PERIMETRO CAROVIGNO - PROPOSTE DI INTEGRAZIONE/ MODIFICA DEL CONSORZIO TORRE GUACETO

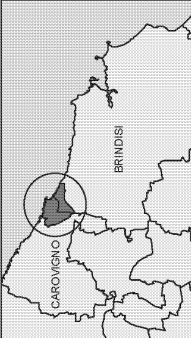
PERIMETRO BRINDISI - PROPOSTE DI INTEGRAZIONE/ MODIFICA DEL CONSORZIO TORRE GUACETO

LEGENDA


- ZONA UMIDA (LIMI PALUSTRIS) COMPREDENTI ANCHE DEPOSITI DI SPIAGGIA E DUNE COSTIERE)
- RETICOLO IDROGRAFICO
- CONFINE RISERVA
- CONFINE COMUNALE

IL COORDINATORE
CONSULENZA SCIENTIFICA
CONSULENZA TECNICA E DI COORDINAMENTO
ELABORAZIONE
COLLABORAZIONE
EDITING

DR. ALESSANDRO OCCIOLELLA
Prof. ALESSANDRO BACILELLA
Arch. FILIPPO RIZZO
Arch. NICOLA CONTI
Ing. SERGIO SCARDA



SCALA 1:25.000



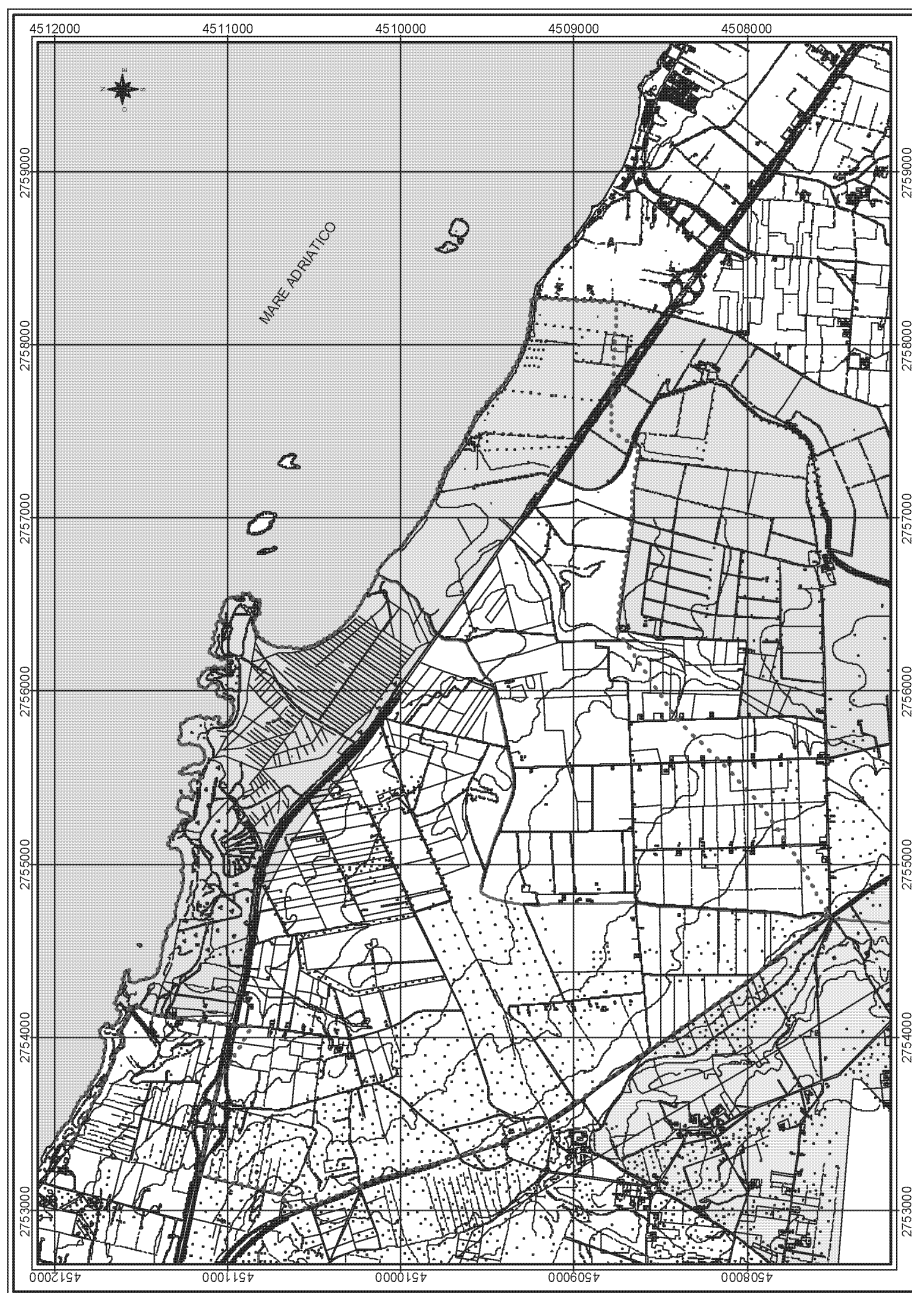
**PIANO DI GESTIONE DELLA RISERVA NATURALE DELLO STATO DI TORRE GUACETO
 E DEL S.I.C. "TORRE GUACETO E MACCHIA S. GIOVANNI" (IT 9140005)
 PUTT PER IL PAESAGGIO - REGIONE PUGLIA
 SERIE 09 - VINCOLI FAUNISTICI**



Ministero Ambiente
e della Tutela del Territorio e del Mare
Direzione Provinciale della Natura



Comune di Torre Guaceto
07290 - 07291 - 07292 - 07293







CONSORZIO DI GESTIONE DI TORRE GUACETO
COMUNE DI CAROVIGNO - COMUNE DI BRINDISI WORLD - WILDLIFE FUND ITALIA

ALLEGATO 1/H

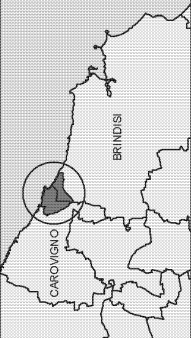
INDIVIDUAZIONE AMBITI TERRITORIALI DISTINTI
 COMPRESI NELLA RISERVA DI TORRE GUACETO

PERIMETRO CAROVIGNO - P.U.T.T. REGIONE PUGLIA
 PERIMETRO BRINDISI - P.U.T.T. REGIONE PUGLIA

VINCOLI FAUNISTICI


-  OASI DI PROTEZIONE
-  ZONE A GESTIONE SOCIALE
-  CONFINE RISERVA
-  CONFINE COMUNALE


IL COORDINATORE
CONSULENZA SCIENTIFICA
 E PROGETTAZIONE
 ING. ALESSANDRO CICCOLLELLA
 ING. ADRINO PASCHELLA
 ING. ANTONIO MARCHESI
 ING. FELICIA SIZZO
 ING. NICOLA CORTE
 ING. SERGIO SCARFIA



BRINDISI
 CAROVIGNO

SCALA 1:25.000

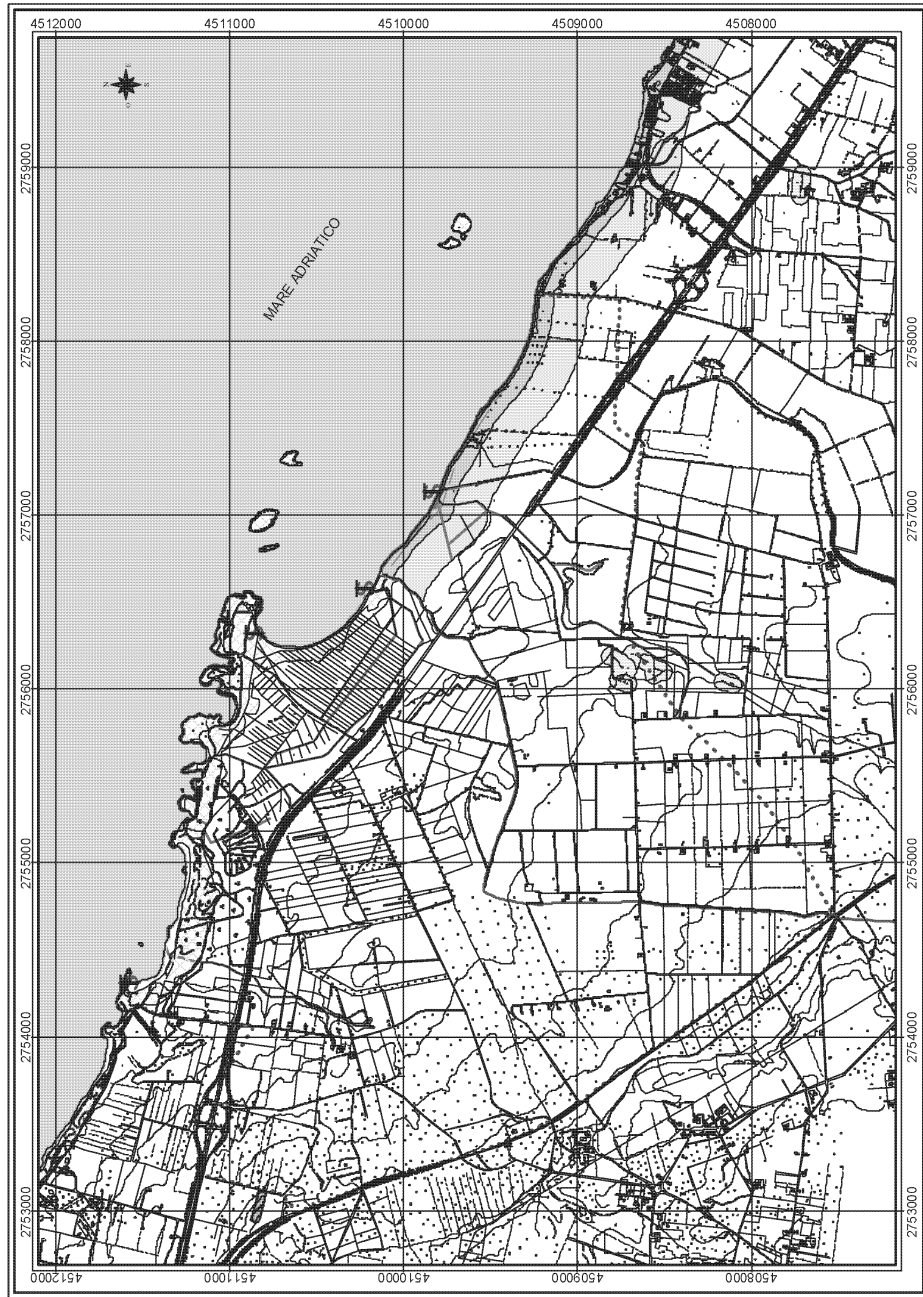




**PIANO DI GESTIONE DELLA RISERVA NATURALE DELLO STATO DI TORRE GUACETO
E DEL S.I.C. "TORRE GUACETO E MACCHIA S. GIOVANNI" (IT 9140005)
PUTT PER IL PAESAGGIO - REGIONE PUGLIA
SERIE 10 - GEOMORFOLOGIA**




Ministero dell'Ambiente
 e della Tutela del Territorio e del Mare
 Direzione Provinciale della Natura



CONSORZIO DI GESTIONE DI TORRE GUACETO
COMUNE DI CAROVIGNO - COMUNI DI BRINDISI WORLD - WILDLIFE FUND ITALIA





















































































ALLEGATO 1/1

**INDIVIDUAZIONE AMBITI TERRITORIALI DISTINTI
COMPRESI NELLA RISERVA DI TORRE GUACETO**





















































































PERIMETRO CAROVIGNO - PROPOSTE DI INTEGRAZIONE/
MODIFICA DEL CONSORZIO
TORRE GUACETO

PERIMETRO BRINDISI - PROPOSTE DI MODIFICA
DEL COMUNE DI BRINDISI

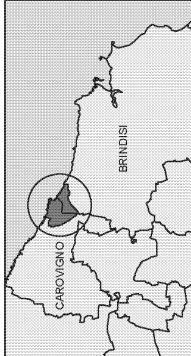
CAROVIGNO

-  TIPOLOGIA COSTA
-  COSTE BASI DI PARCO
-  COSTE DI PARCO
-  COSTE DI PARCO
-  COSTE DI PARCO
-  COSTE DI PARCO
-  COSTE DI PARCO
-  COSTE DI PARCO
-  COSTE DI PARCO
-  COSTE DI PARCO
-  COSTE DI PARCO
-  COSTE DI PARCO
-  COSTE DI PARCO
-  COSTE DI PARCO
-  COSTE DI PARCO
-  COSTE DI PARCO
-  COSTE DI PARCO
-  COSTE DI PARCO
-  COSTE DI PARCO
-  COSTE DI PARCO
-  COSTE DI PARCO
-  COSTE DI PARCO
-  COSTE DI PARCO
-  COSTE DI PARCO
-  COSTE DI PARCO
-  COSTE DI PARCO
-  COSTE DI PARCO
-  COSTE DI PARCO
-  COSTE DI PARCO
-  COSTE DI PARCO
-  COSTE DI PARCO
-  COSTE DI PARCO
-  COSTE DI PARCO
-  COSTE DI PARCO
-  COSTE DI PARCO
-  COSTE DI PARCO
-  COSTE DI PARCO
-  COSTE DI PARCO
-  COSTE DI PARCO
-  COSTE DI PARCO
-  COSTE DI PARCO
-  COSTE DI PARCO
-  COSTE DI PARCO
-  COSTE DI PARCO
-  COSTE DI PARCO
-  COSTE DI PARCO
-  COSTE DI PARCO
-  COSTE DI PARCO
-  COSTE DI PARCO
-  COSTE DI PARCO
-  COSTE DI PARCO
-  COSTE DI PARCO
-  COSTE DI PARCO
-  COSTE DI PARCO
-  COSTE DI PARCO
-  COSTE DI PARCO
-  COSTE DI PARCO
-  COSTE DI PARCO
-  COSTE DI PARCO
-  COSTE DI PARCO
-  COSTE DI PARCO
-  COSTE DI PARCO
-  COSTE DI PARCO
-  COSTE DI PARCO
-  COSTE DI PARCO
-  COSTE DI PARCO
-  COSTE DI PARCO
-  COSTE DI PARCO
-  COSTE DI PARCO
-  COSTE DI PARCO
-  COSTE DI PARCO
-  COSTE DI PARCO
-  COSTE DI PARCO
-  COSTE DI PARCO
-  COSTE DI PARCO
-  COSTE DI PARCO
-  COSTE DI PARCO
-  COSTE DI PARCO
-  COSTE DI PARCO
-  COSTE DI PARCO
-  COSTE DI PARCO
-  COSTE DI PARCO
-  COSTE DI PARCO
-  COSTE DI PARCO


BRINDISI

-  TIPOLOGIA COSTA
-  COSTE BASI DI PARCO
-  COSTE DI PARCO
-  COSTE DI PARCO
-  COSTE DI PARCO
-  COSTE DI PARCO
-  COSTE DI PARCO
-  COSTE DI PARCO
-  COSTE DI PARCO
-  COSTE DI PARCO
-  COSTE DI PARCO
-  COSTE DI PARCO
-  COSTE DI PARCO
-  COSTE DI PARCO
-  COSTE DI PARCO
-  COSTE DI PARCO
-  COSTE DI PARCO
-  COSTE DI PARCO
-  COSTE DI PARCO
-  COSTE DI PARCO
-  COSTE DI PARCO
-  COSTE DI PARCO
-  COSTE DI PARCO
-  COSTE DI PARCO
-  COSTE DI PARCO
-  COSTE DI PARCO
-  COSTE DI PARCO
-  COSTE DI PARCO
-  COSTE DI PARCO
-  COSTE DI PARCO
-  COSTE DI PARCO
-  COSTE DI PARCO
-  COSTE DI PARCO
-  COSTE DI PARCO
-  COSTE DI PARCO
-  COSTE DI PARCO
-  COSTE DI PARCO
-  COSTE DI PARCO
-  COSTE DI PARCO
-  COSTE DI PARCO
-  COSTE DI PARCO
-  COSTE DI PARCO
-  COSTE DI PARCO
-  COSTE DI PARCO
-  COSTE DI PARCO
-  COSTE DI PARCO
-  COSTE DI PARCO
-  COSTE DI PARCO
-  COSTE DI PARCO
-  COSTE DI PARCO
-  COSTE DI PARCO
-  COSTE DI PARCO
-  COSTE DI PARCO
-  COSTE DI PARCO
-  COSTE DI PARCO
-  COSTE DI PARCO
-  COSTE DI PARCO
-  COSTE DI PARCO
-  COSTE DI PARCO
-  COSTE DI PARCO
-  COSTE DI PARCO
-  COSTE DI PARCO
-  COSTE DI PARCO
-  COSTE DI PARCO
-  COSTE DI PARCO
-  COSTE DI PARCO
-  COSTE DI PARCO
-  COSTE DI PARCO
-  COSTE DI PARCO
-  COSTE DI PARCO
-  COSTE DI PARCO
-  COSTE DI PARCO
-  COSTE DI PARCO
-  COSTE DI PARCO
-  COSTE DI PARCO
-  COSTE DI PARCO
-  COSTE DI PARCO
-  COSTE DI PARCO
-  COSTE DI PARCO
-  COSTE DI PARCO
-  COSTE DI PARCO
-  COSTE DI PARCO
-  COSTE DI PARCO
-  COSTE DI PARCO

COORDINATORE
Dott. ALESSANDRO COCCO BELLA
CONSULENZA SCIENTIFICA
CONSULENZA TECNICA E DI COORDINAMENTO: A.R. FULVIO RIZZO
BARRAGAZIONE
COLLABORAZIONE
EDITING: A.R. NICOLA COINTE
Ing. SERGIO SCARDIA



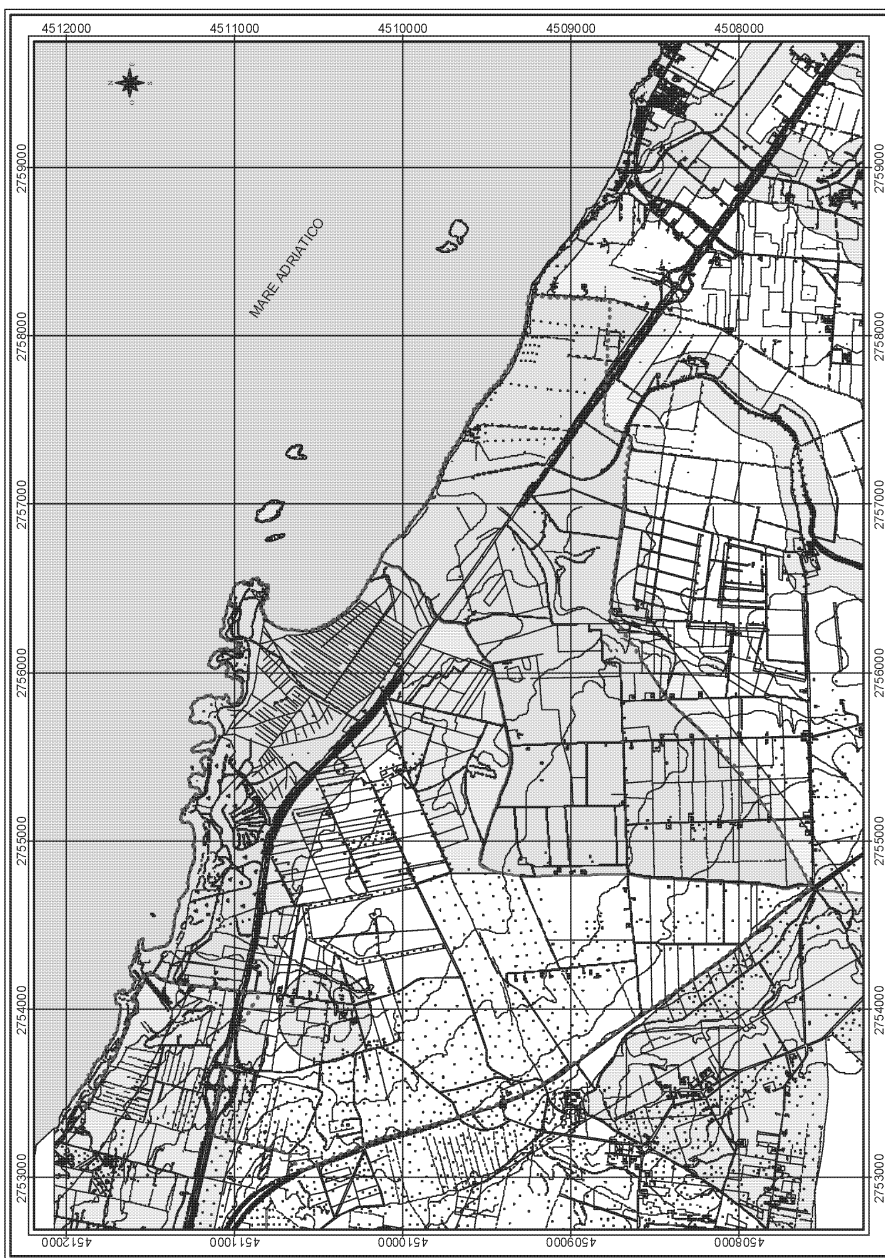
SCALA 1:25 000



**PIANO DI GESTIONE DELLA RISERVA NATURALE DELLO STATO DI TORRE GUACETO
 E DEL S.I.C. "TORRE GUACETO E MACCHIA S.GIOVANNI" (IT 9140005)
 PUTT PER IL PAESAGGIO - REGIONE PUGLIA
 SERIE 11 - AMBITI TERRITORIALI ESTESI**


 Ministero delle Politiche Agricole, Alimentari e Forestali
 e della Pesca e del Turismo e del Mare
 Direzione Provinciale della Puglia


 Comune di Torre Guaceto



CONSORZIO DI GESTIONE DI TORRE GUACETO
 COMUNE DI CAROVIGNO - COMUNE DI BRINDISI WORLD - WILDFIFE FUND ITALIA

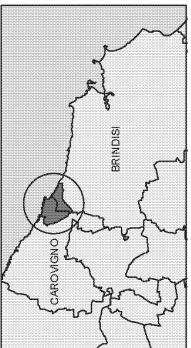
ALLEGATO 1/L
 INDIVIDUAZIONE AMBITI TERRITORIALI ESTESI
 COMPRESI NELLA RISERVA DI TORRE GUACETO
 PERIMETRO CAROVIGNO - P.U.T.T. REGIONE PUGLIA
 PERIMETRO BRINDISI - PROPOSTE DI MODIFICA DEL
 COMUNE DI BRINDISI

AMBITI TERRITORIALI ESTESI

- A
- B
- C
- D
- E

..... CONFINE RISERVA
 - - - - - CONFINE COMUNALE

IL COORDINATORE
 DOTT. ALESSANDRO CIOCCOLELLA
 CONSULTAZIONE SCIENTIFICA
 Prof. ADRIANO PAOLELLA
 CONSULTAZIONE TECNICA E DI COORDINAMENTO
 Arch. FULVIO RIZZO
 BLANDIRAZIONE
 Arch. NICOLA COMTE
 COLLABORAZIONE
 Ing. SERGIO SCARDIA
 EDITING



SCALA 1:25.000

